

УДК 712.3

ГАНЗА В КОНТЕКСТЕ РЕГЕНЕРАЦИИ ВЕРХНЕГО ЗАМКА В ПОЛОЦКЕ

Р.М. Платонова¹, В.Г. Лукьяненко²

Полоцкий государственный университет, Республика Беларусь

E-mail: r.platonowa@psu.by¹, v.lukyanenka@psu.by²

Представлен анализ истории создания Ганзейского союза в средние века, его торговые связи с Полоцком. Даны проектные предложения по регенерации Восточного (ганзейского) склона на Верхнем Замке города, как важного исторического объекта, который привлечет большее количество туристов и увеличит его экспозиционные возможности.

Ключевые слова: Ганзейский союз, торговля, ганзейский склон, Верхний замок, туризм.

HANSA IN THE CONTEXT OF REGENERATION OF THE UPPER CASTLE IN POLOTSK

R. Platonova¹, V. Lukyanenko²

Polotsk state university, Republic of Belarus

E-mail: r.platonowa@psu.by¹, v.lukyanenka@psu.by²

This article presents an analysis of the history of the Hanseatic League in the middle ages, its trade relations with Polotsk. Project proposals are given for the regeneration of the Eastern (Hanseatic) slope on the Upper Castle of the city, as an important historical site that will attract more tourists and increase its exhibition opportunities.

Keywords: Hanseatic League, trade, Hanseatic slope, Upper castle, tourism.

Введение. В Средние века европейские государства были раздробленными. Вести торговлю между ними было очень рискованным делом. На торговых маршрутах встречались пираты и разбойники, а довозенные до торговых прилавков товары, облагались местными правителями высокими налогами. Не было единых правил торговли и каждый мог поживиться за счет купцов. Поэтому ответной реакцией европейских купцов было создание Ганзейского союза в XII веке с центром в г. Любек - политическое и экономическое братство городов, находящихся на побережье Балтийского и Северного морей (либо на реках, недалеко от места впадения их в море). Это были торговые города с преимущественно немецким населением или с сильным немецким лобби в местном самоуправлении. На древненемецком языке **Hansa** – буквально «группа», «союз», латинском – **Hansa Teutonica**. Союз просуществовал до середины XVII века [1]. В него входило около 225 городов, из них - около 100 портовых, а под его влиянием находилось примерно 3000 населённых пунктов. Цель объединения – обеспечение участникам союза привилегий в районе ганзейской торговли. Опорой ганзей-

ских купцов служили рыцарские ордена. Ганза вела самостоятельную внешнюю политику, приобретала крепости, поддерживала господствующую власть. Участники объединения следовали **Большому Ганзейскому статуту**, изданному для всего союза. Система торговых отношений опиралась на конторы. Иностранные конторы Ганзы находились в Брюгге, Бергене, Новгород, Лондоне и других городах [2-3]. Конторы создавали условия для совершения сделок, следили за соблюдением законов и ганзейских привилегий, обеспечивали безопасность купцов и даже предоставляли им кров. Они располагали постоянными дворами, торговыми рядами, складами, пивоварнями, помещениями для больных, тюрьмами, церквями и даже кладбищами. Были у этих своеобразных «государств в государствах» свои суды, канцелярии, подобия банков и архивы. Кроме того, существовало множество филиалов – факторий и торговых постов, разбросанных на огромном пространстве от Португалии до Норвегии и от Исландии до России. Нередко они имели большое влияние на целые государства.

С развитием мануфактурной промышленности постепенно значение ганзейского союза начинает ослабевать и к середине XVII в. влияние Ганзы в сфере морской торговли начинает уменьшаться. С большим трудом удается в 1669 г. собрать последний съезд (ганзентаг) делегаты, которого не смогли договориться. Это мероприятие поставило крест на Ганзейском союзе: купцы после него предпочли вести свои дела самостоятельно.

Основная часть. Одним из городов Беларуси, в котором находилась контора ганзейского союза, был город Полоцк. На рисунке 1 показаны крупнейшие торговые пути Ганзы в XII—XV вв., которые указывают на ее связь с Полоцком [4].

Полоцк – один из самых древних городов Беларуси и Восточной Европы. Первое летописное упоминание о Полоцке относится к 862 году. Хотя археологические раскопки указывают на то, что Полоцк старше на 70-80 лет [5-6]. В середине X века возникло Полоцкое княжество. Оно занимало территорию в бассейне Западной Двины, верховьях Березины и Немана. Полоцкое княжество являлось фактически независимым от Древнерусского государства.

Полоцк был построен при впадении реки Полоты в Двину. Двина составляла главный путь международных сношений. По Двине ходили к морю и в Готланд, а скандинавы – на славянский восток. В 1210 году орденский брат Арнольд с делегацией был послан к полоцкому князю, чтобы заключить прочный мир и открыть купцам вольную дорогу в полоцкие владения.

Управление сношениями с Полоцком находилось всецело в руках Риги. Правда, что договор 1229 года заключен был и от имени готландского немецкого купечества и полоцкая колония всегда причислялась к конторам Готланда и впоследствии к премнице их – Ганзе. Все, пользовавшиеся правом немецкого купца, имели свободный доступ в Полоцк. Основные законы ганзейского союза имели силу также и в Полоцке. Единственным владельцем, с которым Рига разделяла свою власть в отношении к конторам, был ливонский магистр. Например, в древнейших торговых правилах конторы находится в заголовке не только имя Риги, но и магистра ордена: «Такова воля ливонского магистра и города Риги».

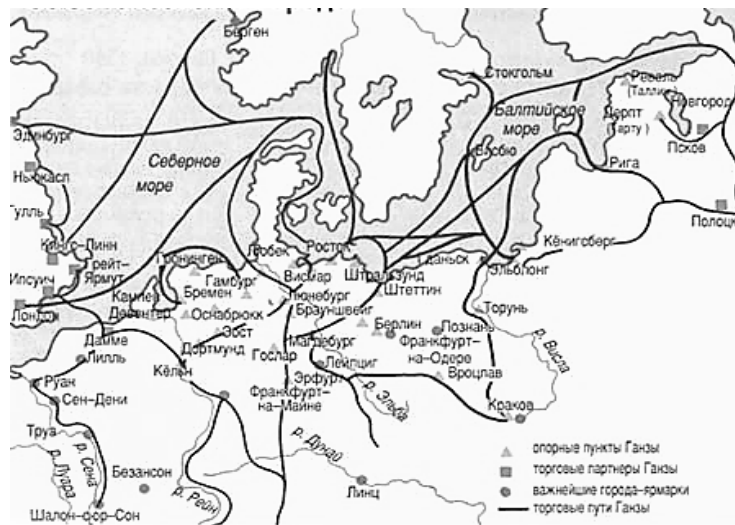


Рисунок 1. – Ганзейские города и крупнейшие торговые пути

Опираясь на могущество ордена и поддерживаемое влиянием Риги, немецкое купечество приобрело себе в Полоцке чрезвычайно самостоятельное положение. Немецкие товары в Полоцке выгружались на берег особыми местными носильщиками и складывались или по дворам, или в церкви. Основными привозными товарами были: соль, фландрские и английские шерстяные изделия, голландские и вестфальские полотна, металлы (железо, медь, олово и свинец), сельдь, вино, пиво и пряные корни. Полоцкие торговцы вывозили: воск, который при католическом богослужении находил обширный сбыт, меха, шкуры, кожу, сало, золу и деготь, а позднее – пеньку и лен. Из-за небольшого количества в обращении благородных металлов и монет до самого XV столетия, внутренняя торговля основывалась на простой мене. Секретом ганзейского процветания была дешевизна массовых перевозок [7].

В начале XVI столетия русско-литовские войны нанесли сильный удар городу Полоцку и отняли у немецких торговцев охоту отправлять свои товары в этот город. 20 июля 1511 г. король Сигизмунд даровал Полоцку привилегии, отнимавшие у немецкой колонии ее существенный выгоды и потерявшие основания ее существования. Немцам запрещен был доступ в Витебск и Смоленск, и торговля их ограничена Полоцком; тут они должны были торговать лишь с горожанами, а не с гостями и не с приезжими — да и то лишь оптом.

Последний удар был нанесен в начале XVI столетия новою торговою политикою ливонцев. С изданием закона о том, что гость не может торговать с гостем, был отнят доступ к торговле всем другим ганзейским городам. Следствием такого поворота в воззрениях, полоцкая контора непременно должна была погибнуть и после долгих перепитий, прекратила свое существование [7].

Новый Ганзейский союз был воссоздан вновь в 1980 году, когда в Голландии отмечали 700-летие со дня основания союза. Штаб-квартира союза в настоящее время расположена в немецком городе Любек. Основная цель — сохранение общего духа и образа жизни, внесение вклада в экономическое, социально-культурное

и политическое развитие ганзейских городов. В составе Ганзейского союза Нового времени сейчас входят около 175 городов.

В июне 2009 года город Полоцк стал членом Нового Ганзейского союза, так как делегаты XXIX Ганзейских дней Нового времени, проходивших в Великом Новгороде, проголосовали за его прием наряду с городами Гронинген и Стиксхольмур. Это связано с тем, что по уставу союза, вступить в Ганзейский союз Нового времени имеет право только тот город, который был в составе Ганзейского союза в Средневековье или имел прочные связи со средневековой Ганзой. Специальная комиссия в Любеке проверяет причастность каждого города-претендента к средневековому Ганзейскому союзу [8]. Это решение дало новый импульс росту престижа Полоцка в европейском пространстве и налаживанию международных связей как в сфере туризма, так и в бизнесе.

После принятия Полоцка в Ганзейский союз Нового времени, Полоцким городским советом депутатов в 2010 году рассматривался вопрос о создании в Полоцке исторического центра и возможного создания Полоцкого посада, с размещением на территории Верхнего Замка (сакрального центра Полоцка) – студенческого городка Полоцкого государственного университета [9].

С этой целью в 2010 году была разработана концепция регенерации Верхнего Замка в г. Полоцке под руководством Дука Д.В. (краткая историческая часть) и Лукьяненко В.Г. (архитектурно-художественное решение). Проектное предложение по регенерации представлено на рисунке 2.



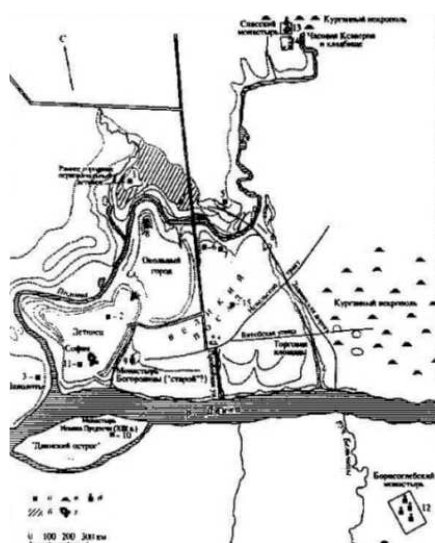
- 1 – Софийский собор; 2 – здание духовной семинарии; 3 – корпус 6;
4 – храм Архангела Михаила; 5 – корпус 5; 6 – корпус 4; 7 – корпус 3; 8 – корпус 2; 9 – корпус 1;
10 – княжеские палаты; 11 – сторожевая башня; 12 – княжеская башня; 13 – здание посада;
14 – смотровая площадка «Центр Европы»; 15 – Ганзейский склон**

Рисунок 2. – Проектное предложение по регенерации Верхнего Замка

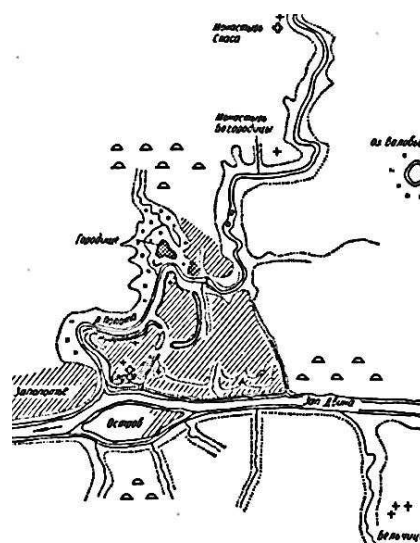
В концепции рассматривается вся территория Верхнего Замка как единая историко-культурная структура, включающая в себя туристические и образовательные зоны.

В 2019 году начались работы по размещению в части корпусов бывшей больницы Государственного учреждения образования «Полоцкое кадетское училище». Проектную документацию разрабатывал «Витебскгражданпроект».

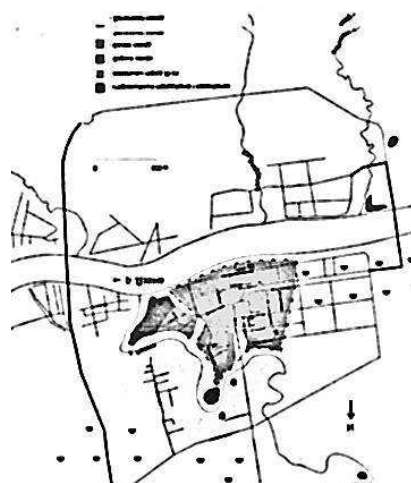
В данной статье мы более подробно рассмотрим возможность использования Восточного склона Верхнего Замка как историко туристического объекта, раскрывающего ганзейскую составляющую Полоцкой Земли. Для этого обратимся к планам древнего Полоцка IX-XIII вв. по Алексееву Л.В. (рис.3, а), Штыхову Г.В. (рис.3, б) и Дуку Д.В. (рис.3, в) [6, 10-13].



а



б



в

а – по Л.В. Алексееву; б – по Г.В. Штыхову; в – по Д.В. Дуку

Рисунок 3. –Планы исторической части древнего Полоцка IX–XIII вв.


На планах нас интересует восточный склон Верхнего Замка с прилегающей территорией. По ним видно, что вдоль всего восточного склона протекал ручей, который впадал в реку Западная Двина. Характер поймы ручья даже на сегодняшний день легко прослеживается. Если мы учтем тот факт, что лесные массивы вдоль реки Западная Двина в XIII-XV веках не были подвержены столь интенсивной вырубке, как в наши дни, а зимы были более снежными, мы можем сделать вывод что среднегодовой уровень реки был гораздо выше. Соответственно ручей вдоль восточного склона представлял собой вытянутый пойменный залив, на северо-восточной части которого находится родник. В данную естественную заводь заходили ганзейские суда с товаром, который поднимался по восточному склону на территорию Верхнего замка.

Стоит отметить, что не всегда памятникам архитектуры и градостроительства, а также историческому ландшафту можно вернуть прежнюю функцию, как и в нашем случае. Однако регенерировать и переустраивать Верхний Замок и его отдельные зоны просто необходимо. Такой подход к историко-культурным ценностям позволит привлечь инвестиции и будет стимулировать местный туристический бизнес. Даст новые рабочие места строителям, культурологам, историкам и сфере обслуживания.


Строительные работы должны начаться только после масштабных раскопок и выявления рельефа местности на уровне XIII-XVI веков, раскопки должны быть проведены и в пойменной части, прилегающей к склону. Данная стратегия позволит: А – выявить исторический рельеф; Б – вполне возможно найти технологические артефакты подъема по склону грузов, В – корректно произвести нулевой цикл строительных работ без хаотического разрушения культурного слоя.

Заполнение некогда естественной заводьи может производиться путем создания искусственного водоема в параметрах, приближенных к историческим либо в контексте развития энергетической политики Республики Беларусь – строительства Верхнедвинской ГЭС, что приведет к повышению общего среднегодового уровня реки Западная Двина на отрезке Верхнедвинск – Полоцк. На самом восточном склоне предполагается создать несколько террас связанных между собой вертикальными лестницами, которые выведут туристов и просто горожан на плато Верхнего замка, где планируется воссоздание княжеской башни. Здесь могут быть размещены творческие мастерские архитектурного и исторического профилей. Работы необходимо выполнять по строительным технологиям соответствующим историческому времени. Данное требование позволит создать производственно-лабораторные мастерские исторической реконструкции, в том числе и строительных материалов. Общий вид и разрез склона представлен на рисунке 4.

Ситуация с регенерацией Восточного (ганзейского) склона Верхнего замка в Полоцке, чем-то напоминает нам историю ганзейского г. Брюгге. Поль Моррен в статье «Жемчужина Фландрии» писал: «Сегодня благодаря экономическому подъему, и притоку туристов. Брюгге переживает свое второе рождение. Он ревностно оберегает свой средневековый облик и единство архитектурного ансамбля» [14].



а



б

а – общий вид; б – разрез

Рисунок 4. – Ганзейский склон Верхнего замка

Выводы. В заключение необходимо отметить, что активная политика городских властей в этом вопросе помогла бы Полоцку более полно возродить свое прошлое, привлечь туристов из Европы, что повлечет за собой создание торгово-логистических центров на «Полоцкой площадке». Сотрудничество с Новым Ганзейским Союзом позволит привлечь инвестиции из Западной Европы.

ЛИТЕРАТУРА

1. Силкин, Б. Ганза: древний «общий рынок» Европы // Знание-сила : журнал / гл. ред. Г. А. Зеленко. – Москва: Международная ассоциация «Знание», 1998. - № 1 (847), С. 102-111.
2. Сокин, А. А. Ганзейский союз в отечественной историографии (постановка проблемы) // Якуб, А. В., Корзун, В. П. Исторический ежегодник, 2005: сборник статей / ред. колл. - Омск: Омский государственный университет им. Ф.М. Достоевского, 2006, С. 58-63.
3. Никулина, Т. С. Очерки истории Ганзы / отв. ред. А. А. Сванидзе // Совет и бюргерство ганзейского города в реформации (по материалам Любека) : сб.- М : Наука, 2002. - Вып. 63: Средние века, С. 210-217.
4. Жарин, Д.В. Древние торговые пути на Беларуси и возможность их использования в сфере регионального туризма / Устойчивое развитие экономики: состояние, проблемы, перспективы: материалы пятой международной научно-практической конференции, УО «Полесский государственный университет», г. Пинск, 28-29 апреля 2011 г.: в 2 ч. ч.2 / Национальный банк Республики Беларусь [и др.]; редкол.: К.К. Шебеко [и др.]. – Пинск: Полесгу, 2011. – С. 130-133.
5. Дук, Д.В. Полоцк-1150: Истоки государственности на белорусских землях // Родина. Российский исторический журнал. – 2012 - № 9 – С. 66–69.
6. Дук, Д.В. Заурядный городок, затаившийся в речных излуцинах? Новая концепция роли и места Полоцка в ранней древнерусской истории // Родина: исторический журнал. – 2013. - № 6, С. 47–49.
7. Герман Гильдебранд. Немецкая контора в Полоцке // Сборник материалов и статей по истории Прибалтийского края. Том II. Отделение I. Материалы и статьи по древней истории

- Прибалтийского края, III. Рига. 1879, С. 342—381 [Электронный ресурс] – Режим доступа: http://drevlit.ru/docs/livon/XIII/1260-1280/Gildebrandprede_997.php – Дата доступа: 10.12.2018.
8. Белорусский Полоцк вошел в состав Ганзейского союза Нового времени [Электронный ресурс] Режим доступа: <https://regnum.ru/news/1177467.html>. – Дата доступа: 20.06.2009.
 9. Полоцкий Городской Совет Депутатов. Постоянная комиссия протокол №4 от 12.11.2010г.
 10. Алексеев, Л.В. Полоцкая земля (очерки истории северной Белоруссии) в 9-13 вв. - М.: Наука, 1966. - 308 с.
 11. Платонова, Р.М., Платонова, М.А. Градостроительство Полоцка в IX – XIII века // Вестник Полоцкого государственного университета. Серия F. Строительство. Прикладные науки. – 2009. - №12, С.24-28.
 12. Платонова, Р.М., Платонова, М.А. Градостроительство Полоцка в IX – XIII века // Вестник Полоцкого государственного университета. Серия F. Строительство. Прикладные науки. – 2009. - №12, С.24-28.
 13. Штыхов, Г.В. Древний Полоцк: IX–XIII вв. / Г.В. Штыхов. - Минск: Наука и техника, 1975. – 136 с.
 14. Моррен, Поль. Жемчужина Фландрии / Поль Моррен // Курьер Юнеско. – июль, 1984. – С. 19.